

Sonntagsspaziergang: Wildobst – Vitamine am Waldrand am 10.09.2023

Eine Veranstaltung des [Waldhauses Freiburg](#). Der Wald ist voller gesunder Überraschungen. Man muss die Wildfrüchte nur kennen und wissen, wo sie zu finden sind. Bei dieser Exkursion von 14-15.30 Uhr von der Gesundheitspraktikerin und Heilpflanzenexpertin Martine Schiller ins Stadtwald-Arboretum lernen Sie Botanisches, Mythologisches, Geschichtliches, Naturheilkundliches und Kulinarisches zu Wildobstbäumen und -sträuchern. Kosten 5 €. Treffpunkt ist am Waldhaus Freiburg. Weitere Informationen finden Sie [hier](#).

Wir wandern auf dem Westweg vom 16.-28.09.2023

Wir, das sind Sabine und Wolfgang Koberitz, Renate Rothböck und Pascal Lorenz, Vera und Stefan Welberg und Klaus Holz. Uns reizt die sportliche Herausforderung und das gemeinsame Erlebnis in der Natur. Der Westweg ist mit der roten Raute ausgeschildert und der älteste Höhenweg im Schwarzwald. Er folgt auf knapp 285 Kilometern und über 7900 Höhenmetern von Pforzheim nach Basel im wesentlichen dem Hauptkamm des Schwarzwaldes mit fantastischen Aussichten. Er berührt die höchsten Gipfel wie Hornisgrinde, Schliffkopf, Brend, Feldberg, Herzogenhorn, Belchen und Blauen. Auf unserer [Homepage](#) werden wir zeitnah unter Aktuelles einen Bericht mit Bildern einbinden. Dort findet ihr auch tagesaktuell den Streckenverlauf und unseren aktuellen Standort.

Familienveranstaltungen im September

Der Schwarzwaldverein Denzlingen bietet im September zwei Familienveranstaltungen an. Am 24.09.2023 wandern wir von Hinterzarten auf einem Rundweg durch urige Wälder mit eiszeitlichen Felsen zum idyllischen Mathisleweiher. Und am 30.09.2023 wandern wir bei Vollmond mit der Taschenlampe über den Einbollen. Vielleicht sehen wir Glühwürmchen an der Glotter. Beide Veranstaltungen sind im aktuellen Wanderprogramm ausführlich beschrieben und sind auch für ältere Kinder geeignet. Es wäre schön, wenn Sie sich bei der jeweiligen Wanderführerin anmelden könnten, damit wir genauer planen können.

Erhöhung der Mitgliedsbeiträge 2024

Die Mitgliedsbeiträge wurden 2018 zuletzt erhöht. Die anhaltenden Kostensteigerungen und die Auswirkungen der Inflation gehen aber auch am Schwarzwaldverein nicht spurlos vorüber. Die Ausgaben sind in vielen Bereichen gestiegen, insbesondere auch bei der Geschäftsstelle des Schwarzwaldvereins in Freiburg. Neben diversen Möglichkeiten zur Kosteneinsparung beim Hauptverein wurden auch Optionen zur Einnahmenerhöhung geprüft. Dazu gehört u.a. die Anpassung der Mitgliedsbeiträge, die jeder Ortsverein an den Hauptverein abführen muss. So haben die Delegierten der Ortsvereine auf der Hauptversammlung am 24.06.2023 in Emmendingen einer Erhöhung der Beiträge an den Hauptverein zugestimmt. Auf den Beitrag in der aktuellen Vereinsfachschrift [Der Schwarzwald](#), Seite 32, wird verwiesen. Der Schwarzwaldverein Denzlingen wird bei der Mitgliederversammlung am 16.03.2024 über die Erhöhung der Mitgliedsbeiträge informieren und diskutieren. Dazu folgt noch eine gesonderte Einladung in den Vereinsmitteilungen.

Unfallversicherung für alle Mitglieder des Schwarzwaldvereins

Bei der Hauptversammlung 2023 in Emmendingen wurde mit großer Zustimmung die Einführung einer Unfallversicherung für alle Mitglieder im Schwarzwaldverein beschlossen. Ende Juli wurde nun der Vertrag mit den Badischen Versicherungen (BGV) unterzeichnet. Die Unfallversicherung gilt ab 01.01.2024 für alle Mitglieder im Schwarzwaldverein und ist im Mitgliedsbeitrag enthalten. Der Versicherungsschutz umfasst alle Aktivitäten im Schwarzwaldverein, zusätzlich aber auch Unfälle im privaten Bereich, sofern sich der Unfall bei gleicher Aktivität wie Vereinsaktivität (Naturesportarten ohne

erhöhtes Risiko) ereignet hat. Eine Übersicht über die Versicherungsleistungen erhalten Sie über die beigefügte **Anlage Unfallversicherung**.

Der Wanderservice Schwarzwaldverein wird zum Tourenportal

Seit rund 15 Jahren kennen Natursportler und Schwarzwaldfreunde den Wanderservice des Schwarzwaldvereins. Diese gut etablierte online-Plattform ist umgezogen: ab sofort ist die Seite erreichbar unter <https://www.schwarzwaldverein-tourenportal.de>. Wie gehabt sind im Tourenportal mehr als 600 redaktionell geprüfte und ausführlich beschriebene Wandervorschläge aufbereitet. Zudem bietet das Tourenportal auch eine hervorragende Planungsgrundlage für die Vorbereitung eigener Touren. In einem Flyer wird das Tourenportal vorgestellt und beschrieben (siehe **Anlage Faltblatt Tourenportal**). Eine weitere Anleitung zeigt Schritt-für-Schritt, wie das Tourenportal genutzt werden kann (siehe **Anlage Anleitung Tourenportal**).

Gesundheitswanderführer*in werden

Seit knapp 10 Jahren bieten wir im Verein Gesundheitswandern an. Dieses Angebot würden wir gerne ausbauen und Interessierte bei der Qualifikation zum/zur Gesundheitswanderführer*in unterstützen. Der [Deutsche Wanderverband](#) bietet zusammen mit der Heimat- und Wanderakademie BW eine zertifizierte Ausbildung an. Voraussetzung für die Teilnahme an der Ausbildung zum/zur zertifizierten Gesundheitswanderführer*in ist eine Ausbildung zum/zur zertifizierten Wanderführer*in oder zertifizierter Natur- und Landschaftsführer*in oder eine Berufsausbildung in einem bewegungstherapeutischem Beruf. Die Ausbildung umfasst 60 Unterrichtseinheiten, die auf zwei Wochenenden und eine Abschlussprüfung verteilt sind. Die Inhalte orientieren sich an den Vorkenntnissen der Teilnehmenden und werden als Vorträge sowie in Praxisanteilen auch im Freien vermittelt. Der Verein übernimmt einen wesentlichen Teil der Kosten. Vielleicht haben Sie Interesse an einer Ausbildung. Die Mitglieder und Gäste des Vereins würden sich freuen. Weitere Informationen finden Sie [hier](#).

Blume des Jahres 2023 ist die Kleine Braunelle

Die Loko Schmidt Stiftung kümmert sich um bedrohte Wildpflanzen auf artenreichen Wiesen, Weiden und Wegrändern. Sie hat 1980 die Aktion „Blume des Jahres“ ins Leben gerufen. Mit der Wahl der [Kleinen Braunelle](#) zur Blume des Jahres 2023 möchte die Stiftung auf den schleichenden Verlust heimischer Wildpflanzen aufmerksam machen. Die Kleine Braunelle gehört zur Pflanzenfamilie der Lippenblütler und damit in die weitere Verwandtschaft von Taubnessel, Thymian, Salbei, Gundermann und Minze. Mit 5-25 cm Wuchshöhe ist die Braunelle eine eher kleine Pflanze. Die vielen kleinen blauvioletten Einzelblüten, die gedrängt am Ende des Sprosses sitzen, bieten während der langen Blütezeit von Juni bis Oktober Nektar und Pollen. Vor allem Hummeln und andere Wildbienen sowie viele Schmetterlingsarten finden hier Nahrung. Der Name Braunelle bezieht sich auf die braune Farbe der verblühten Kelchblätter, die die blauvioletten Kronblätter umschließen und den Blütenstand wie einen kleinen Tannenzapfen aussehen lassen. Der Einsatz von Pestiziden und das Ausbringen von Dünger und Gülle stellt die größte Gefahr für die Kleine Braunelle dar. Und das häufige Mähen von Grünland führt dazu, dass der Blume kaum Zeit bleibt, um zu wachsen.

Wer geht, lebt länger

Der aktuelle [DKV-Report 2023](#) beschreibt besorgniserregende gesundheitliche Entwicklungen. Noch nicht einmal jeder Fünfte erfüllt die Kriterien eines gesunden Lebensstils. Dazu gehören regelmäßige Bewegung, ausgewogene Ernährung, ausreichend Regeneration und soziale Kontakte. Dazu passt der SPIEGEL 33/ 12.08.2023, der ein Forschungsergebnis der Med. Uni Lodz zitiert: „Schon 2300 Schritte täglich verringern die Wahrscheinlichkeit, an einer Herz-Kreislauf-Erkrankung zu sterben; ab 4000 Schritte pro Tag sinkt sogar das allgemeine Risiko, vorzeitig aus dem Leben zu scheiden. ... Je mehr man


läuft, desto besser.“ Das praktizieren wir im Schwarzwaldverein schon lange.

Die nächsten Veranstaltungen im Wanderprogramm

31.08.2023 Radtour am Kaiserstuhl, Treffpunkt 9 Uhr, Heimethues
31.08.2023 Afterwork-Wandern, Treffpunkt 18.30 Uhr, Wanderparkplatz Einbollen
01.09.2023 Stammtisch, Treffpunkt 15 Uhr Heimethues, fällt aus
01.09.2023 Nordic Walking, Treffpunkt 17 Uhr, Wanderparkplatz Einbollen
07.09.2023 E-Bike-Tour durch das schöne Elztal, Treffpunkt 11.30 Uhr, Schwimmbad
16.09.2023 Busfahrt nach Sélestat, Das Erbe des Humanismus, Treffpunkt 8.15 Uhr Bahnhof Denzlingen,
es gibt noch freie Plätze

Ich wünsche Ihnen viel Spaß bei den Veranstaltungen des Schwarzwaldvereins Denzlingen. Bleiben Sie gesund und mit herzlichen Grüßen,

Ihr Klaus Holz
Vorsitzender
Schwarzwaldverein Denzlingen e.V.
Hauptstraße 38-1
79211 Denzlingen
Telefon +49 (07666) 882826
E-Mail Vorsitzender@Schwarzwaldverein-Denzlingen.de
Homepage www.schwarzwaldverein-denzlingen.de
AG Freiburg VR 260193



Workshop: Eigene Touren planen mit dem Tourenplaner des Schwarzwaldvereins

Mit dem Wanderportal des Schwarzwaldvereins wird die Planung eigener Wandertouren am Computer zum Kinderspiel. Dieser Workshop zeigt einige Möglichkeiten des Online-Services auf, den der Schwarzwaldverein unter <https://www.schwarzwaldverein-tourenportal.de> kostenlos im Internet anbietet

Mit dem Tourenplaner können Sie Ihre Route auch selbst organisieren, als PDF-Karte ausgeben, das Höhenprofil der Strecke anzeigen und eine GPX-Datei für Ihr Smartphone oder GPS-Gerät downloaden.


Der Wegverlauf ist natürlich das zentrale Element zum Erstellen einer eigenen Tour. Wie man unseren Tourenplaner des Tourenportals bedient, zeigen wir hier. Screenshots ergänzen die Erläuterungen entsprechend.

Zur Nutzung des Tourenplaners ist eine Anmeldung oder Registrierung erforderlich!

Wurde ein Account angelegt, bleibt eine Tour unter diesem Zugang für spätere Weiterarbeit erhalten. Sie ist nicht unter <https://www.schwarzwaldverein-tourenportal.de> sichtbar, kann allerdings für die Community der Webseite www.outdooractive.com veröffentlicht werden

1. Aktivität; 2. GPX importieren; 3. Route umkehren; 4. Zurücksetzen; 5. Wegpunktliste; 6. Aktivität ändern;
7. Kartennavigation; 8. Zurück; 9. Mit/Ohne Wegenetz; 10. mehrere Punkte bearbeiten; 11. Höhenprofil;
12. Wegearten bearbeiten; 13. Karte vergrößern/verkleinern; 14. Inhalte + GPX; 15. Karten + Aktivitäten;
16. weiter bearbeiten

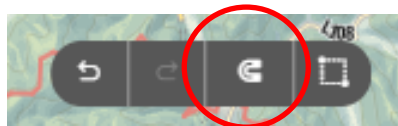
Aktivität (1): Zunächst solltest Du auswählen, welche Art von Tour Du machen möchtest. Das ist wichtig für das automatische Routing und für die Berechnung der Wegzeit.



GPX importieren (2; 3; 4): Einen bereits aufgenommenen Track kann man hier hochladen: „GPX importieren“ wählen und die Datei mit „durchsuchen“ aus dem eigenen Verzeichnis hinzufügen. Es lässt sich die Richtung umkehren oder zurücksetzen

[GPX importieren](#) | [Umkehren](#) | [Zurücksetzen](#)

Wegenetz (9): Wenn eine Tour auf unserem Wegenetz verlaufen soll, dann wählt man diese Option. Per Linksklick kann man nun Wegpunkte setzen und das System verbindet diese dann entsprechend der gewählten Aktivität. So werden zum Beispiel Wanderungen nur Wanderwegen oder Fernwanderwegen, entsprechend der Auswahl, geroutet. Der Wegverlauf und die Wegpunkte selbst lassen sich per Drag-and-Drop (klicken, festhalten und ziehen) verschieben.



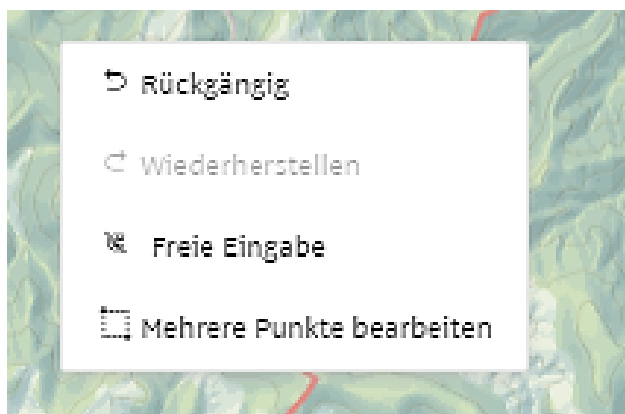
Freie Eingabe (9a): Plan man eine Wanderung deren Verlauf sich nicht im Wegenetz befindet Kein Problem! über die Option "freie Eingabe" wie gewohnt Wegpunkte setzen, diese werden aber nicht auf das Wegenetz gelegt, sondern nur mit einer gerade Linie verbunden. Es ist daher sinnvoll, bei Kurven die Punkte etwas engmaschiger zu setzen. Hochgeladene GPX-Dateien werden vom System ebenfalls als "frei" geroutet dargestellt.



Rückgängig-Schaltfläche


Mehrere Punkte auswählen

Kartennavigation (7): Den Kartenausschnitt verschieben funktioniert ganz einfach indem man die linke Maustaste gedrückt hält und die Maus bewegt. Weitere Optionen stehen bei einem Rechtsklick zur Verfügung:



Rechtsklick auf einen beliebigen Punkt in der Karte: Man kann Aktionen rückgängig machen, den entsprechenden Abschnitt ändern oder entscheiden, wie die Tour weiter bearbeitet werden soll (Frei oder auf dem Wegenetz) **Rechtsklick auf den Wegverlauf:** Eine weitere Option ist, daß man hier die gesamte Geometrie löschen kann oder auch die Wegrichtung ändern kann.

Aktivität

 Wanderungen Ändern

Route


A	48.295112,8.218117	x	☰
B	48.295800,8.257307	x	☰
C	48.290262,8.278573	x	☰
D	48.288713,8.337938	x	☰
E	Wo soll es hingehen?		

[GPX importieren](#) | [Umkehren](#) | [Zurücksetzen](#)

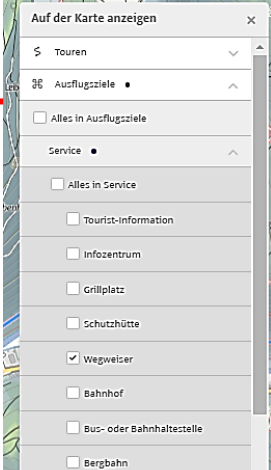
Wegpunktliste (5): Unterhalb der Routing-Optionen werden die einzelnen Wegpunkte in einer Liste angezeigt. Hier kann man ebenfalls Wegpunkte setzen, indem eine Adresse oder Koordinate eingegeben wird. Außerdem gibt es die Möglichkeit, Punkte zu löschen (über das X in der oberen rechten Ecke) oder die Reihenfolge zu verändern (über die geriffelte Fläche rechts). Über das kleine Plus unterhalb eines Punktes können weitere Optionen aufgerufen werden:

Alternatives Routing:

Anstelle nach Wegpunkten zu routen kann man dies auch durch zuschalten der Wegweiser.

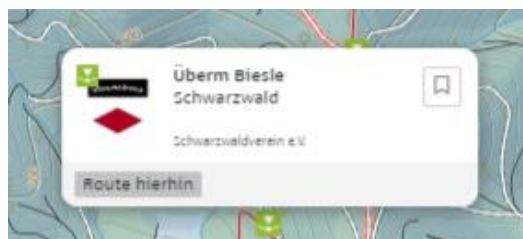


Durch Rechtsklick öffnen sich die Fenster Inhalte und GPX



- Ausflugsziele
- Service
- Wegweiser

Die Wegweiser erscheinen als grüne Buttons die durch Rechtsklick geöffnet werden können.

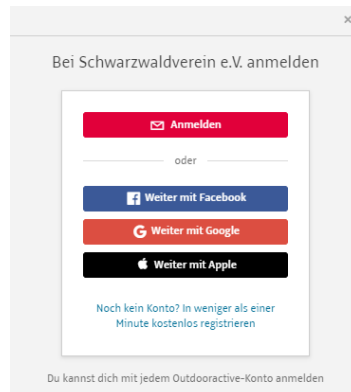


Es erscheint der Name des Wegweisers und durch klick auf „Route hierhin“ kann von Wegweiser zu Wegweiser geroutet werden.

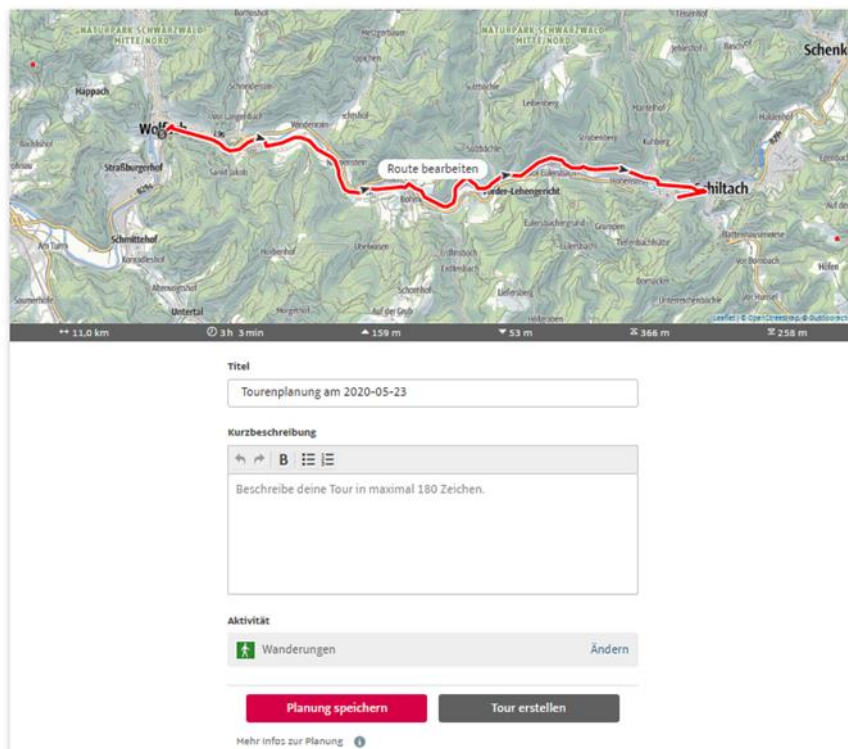
In der Wegpunktliste sind nun anstelle der Geo-Daten oder Adressen die Wegweisernamen zu finden.

Vorteil: nach dem download der GPX Daten erscheinen in Navigationsgeräten oder auf Smartphon mit entsprechender Software anstellen der Wegpunkte nun die Wegweiser die durch antippen mit Namen angezeigt werden.

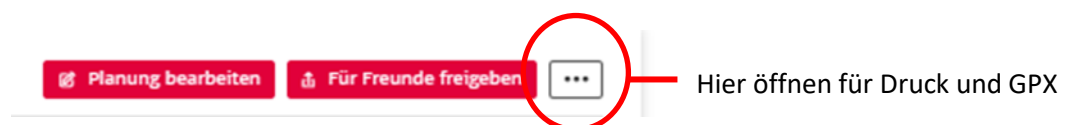
Durch das betätigen des Button „Weiter“ folgt die Anmeldung bzw. Registrierung um die bisherige Planung weiter bearbeiten zu können.



Danach wird durch das weiter betätigen der Taste „weiter“ die Bearbeitung fortgesetzt



Hier kann der Tour ein Name und eine Kurzbeschreibung hinzugefügt werden und steht nach dem „Planung speichern“ unter Planungen zum Druck und Download der GPX zu Verfügung.



Diese einfache Bearbeitung einer Wanderung ist nun abgeschlossen.

Die Tour kann nun gedruckt, als PDF Datei gespeichert oder als GPX Datei heruntergeladen werden. Die geladene Datei befindet sich im Datei-Explorer unter „Downloads“.

Aus dieser Planung kann durch betätigen des Buttons „**Tour erstellen**“ die Wanderung nun komfortabel weiterbearbeitet werden.

In der neuen Maske nun die Tourbeschreibung, die Wegbeschreibung, Start – und Ende der Tour, nützliche Tipps, Sicherheitshinweise, Angaben zur Ausrüstung und Wegkennzeichnung. Informationen zu Karten, Literatur, Anfahrtsbeschreibung mit ÖPNV oder PKW Parkmöglichkeit. Eigenschaften der Wanderung und Bilder.

Bilder hochladen und Beschreibung hinzufügen

Medien

+ Fotos oder Videos hinzufügen

Durch das anklicken des Buttons können Sie Bilder oder auch Videos Ihrer Beschreibung hinzufügen

Es erscheint ein Vorschaubild mit eingebundenen Symbolen oben bearbeiten unten veröffentlichen

Medien




+ Fotos oder Videos hinzufügen

Titel und eventuell Beschreibung einfügen. Falls es nicht Ihr eigenes Bild ist dann anpassen und den Autor angeben.

Danach veröffentlichen. Damit ist das beschriebene Bild in die Tour eingebunden.

Bild



Bildunterschrift

Beschreibung

Wildpflanzen

[Nicht dein eigenes Bild? Anpassen](#)
Tipps zu Bildgrößen und Urheberrechten ⓘ

Veröffentlicht

Vorschaubild

Fertig

Felder die nicht ausgefüllt werden erscheinen auch nicht im Ausdruck!

Durch das abschließende „Speichern“ ist die Wanderung im Communitybereich gespeichert und kann von dort jederzeit ergänzt oder korrigiert werden. Die Tour ist bis jetzt nicht veröffentlicht.

Es besteht auch die Möglichkeit durch Setzen des Punktes „Veröffentlicht“ die Wanderung allgemein zugänglich zu machen. Sie wird nun allerdings nicht im <https://www.schwarzwaldverein-tourenportal.de> angezeigt (da gelten besondere Regeln) sondern ist über die Plattform „Outdooractive“ (www.outdooractive.com) anderen Benutzern zugänglich.

**Wir wünschen viel Freude mit dem Tourenplaner des
Schwarzwaldvereins!**

Schwarzwaldverein



Gunter Schön,

<https://www.schwarzwaldverein-tourenportal.de/>

gunter-schoen@t-online.de

(Stand: Juli 2023)



AUSGEWÄHLTE WANDERTOUREN

WANDERSERVICE SCHWARZWALD

Die Darstellung der Wandertouren bietet alle wichtigen Informationen. Jede Tour lässt sich zusammen mit einer Übersichtskarte als PDF-Datei downloaden und ausdrucken. Für das Smartphone oder das GPS-Gerät kann die GPX-Datei mit den Geodaten der Tour gespeichert werden.

Bewertungen anderer Nutzer helfen bei der Beurteilung einer Tour.

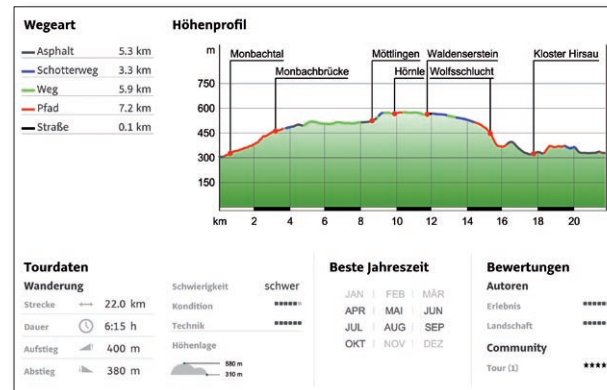


Klick auf den Kartenbereich öffnet die Kartendarstellung der Tour mit Wegpunkten und Höhenprofil.

Das Register DETAILS zeigt alle wichtigen Infos zur Tour.


Download einer GPX-Datei oder Drucken sind nur einige der möglichen nächsten Schritte.

Das Höhenprofil gibt Auskunft über die Steigungen und den Wegebelag (Abb. Darstellung Höhenprofil im PDF-Ausdruck).



KONTAKT

www.wanderservice-schwarzwald.de
wanderservice@schwarzwaldverein.org



Schwarzwaldverein e.V.
Schlossberggring 15
79098 Freiburg
Fon: 0761 38053-0 Fax: -20
info@schwarzwaldverein.de
www.schwarzwaldverein.de

WANDERSERVICE SCHWARZWALD

Das Online-Portal für Wandern und digitale Tourenplanung im Schwarzwald

www.wanderservice-schwarzwald.de

WANDERSERVICE SCHWARZWALD

Ihr **Wanderspaß beginnt** heute schon bei der Planung am eigenen Rechner: Der Schwarzwaldverein stellt mit dem *Wanderservice Schwarzwald* ein leistungsfähiges Online-Tool zur Planung und Vorbereitung Ihrer Unternehmungen kostenfrei zur Verfügung.

www.wanderservice-schwarzwald.de bietet Wanderern mehrere hundert ausgesuchte und redaktionell geprüfte Wandervorschläge im Schwarzwald und den angrenzenden Landschaften. Alle Wandertouren sind ausführlich beschrieben und mit nützlichen Informationen versehen: Anforderungen an den Wanderer, beste Jahreszeit, Höhenprofil, Orientierungspunkte und Tipps zur Anreise mit dem ÖPNV oder dem eigenen Fahrzeug sind unverzichtbare Hinweise für einen gelungenen Wandertag.

Auf eigene Faust Der Tourenplaner ermöglicht das Anlegen, Speichern und Ausdrucken eigener Projekte. Das Wanderwegenetz des Schwarzwaldvereins, seine Fernwege oder Wegweiserstandorte lassen sich einblenden und sind so eine wichtige Planungshilfe. Auch andere POIs (Points of Interest) wie Haltestellen, Einkehrmöglichkeiten oder kulturelle Highlights lassen sich auf der Karte darstellen.

Tolle Anregungen für einzigartige Erlebnisse bieten die Kategorien *Ausflugsziele*, *Hütten* und *Top-Tipps*.

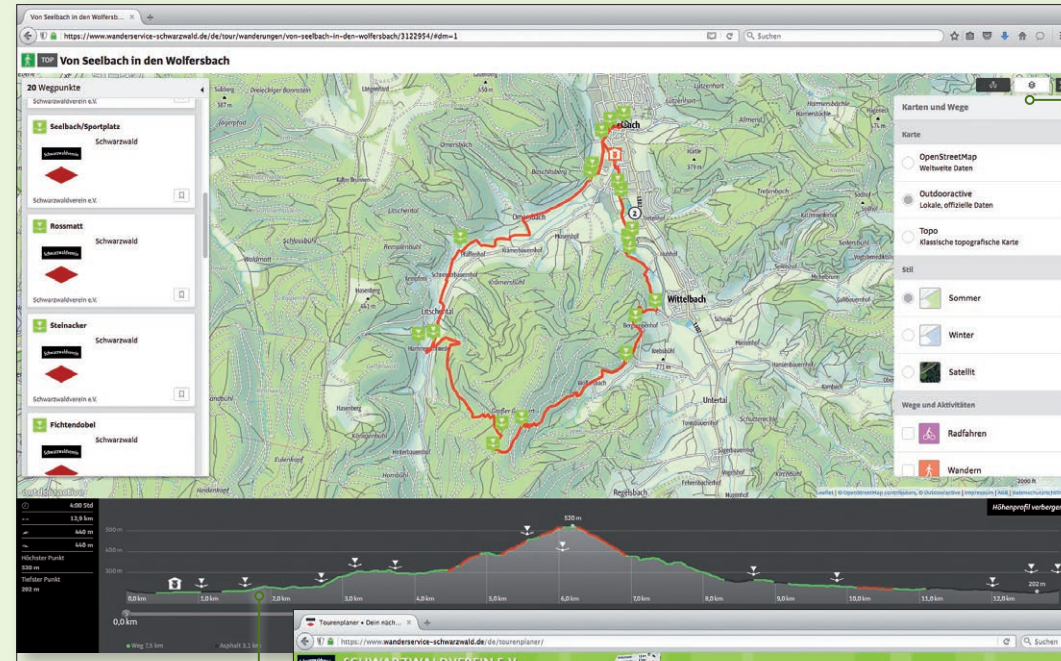
Schwarzwaldverein



outdooractive

www.wanderservice-schwarzwald.de

ANSICHT TOUREN



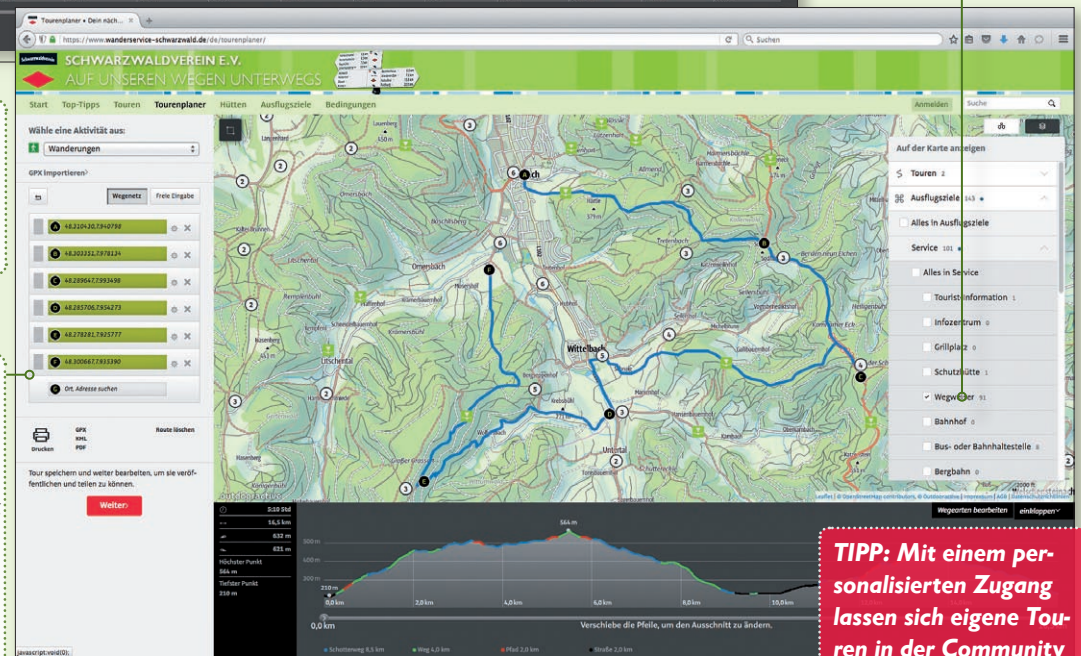
Unter **KARTEN & WEGE** können verschiedene **Kartenhintergründe** sowie das **Wanderwegenetz** eingeblendet werden.

Im rechten Fensterbereich können **Detailinformationen** eingeblendet werden.

Im Bereich **AUF DER KARTE ANZEIGEN** sind unter **AUSFLUGSZIELE > SERVICE** u.a. **Wegweiserstandorte**, **Schutzhütten** und **Haltestellen** des **ÖPNV** selektierbar.

Im **Höhenprofil** sind durch **Farbmarkierungen** auch **Informationen zum Untergrund** des **Wanderweges** dargestellt.

Die **Übersicht der Tourenplanung** zeigt die **einzelnen Wegpunkte** einer **selbst angelegten Tour**. Auf dem **Wanderwegenetz** ist **Routing** möglich. **Wegweiserstandorte** können als **Wegpunkte** einbezogen werden.



TIPP: Mit einem **personalisierten Zugang** lassen sich **eigene Touren** in der **Community** abspeichern.

ANSICHT TOURENPLANUNG

Screenshots mit freundlicher Genehmigung der Outdooractive GmbH & Co. KG

154. Hauptversammlung in Emmendingen am 24.06.2023



Top 9b) Abschluss einer Unfallversicherung

Nach der Statistik haben lediglich 40% der Bundesbürger:innen eine Unfallversicherung. Ähnlich wie z.B. der Dt. Alpenverein möchte auch der Schwarzwaldverein seinen Mitgliedern eine Unfallversicherung anbieten, die alle Aktivitäten im Verein abdeckt (und eingeschränkt auch darüber hinaus wirksam ist, s.u.).

Der Hauptverein hat mit der BGV (Badische Versicherungen) eine attraktive Vereins- (Gruppen-) Unfallversicherung ausgehandelt. Das vorliegende Angebot umfasst folgende Leistungen und würde ab 01.01.2024 für alle Mitglieder gelten:

Was ist versichert? <ul style="list-style-type: none"> • Versichert sind Unfälle. Ein Unfall liegt z. B. vor, wenn die versicherte Person sich verletzt, weil sie stolpert, ausrutscht oder stürzt. 	<input checked="" type="checkbox"/>
Erweiterter Unfallbegriff <ul style="list-style-type: none"> • z.B. Unfall nach Bewusstseinsstörung, Zeckenbiss, erhöhte Kraftanstrengungen usw. 	<input checked="" type="checkbox"/>
Versicherungsschutz während Vereinsaktivitäten inkl. Wegerisiko (weltweit), z.B. <ul style="list-style-type: none"> • Todesfallleistung (3.000 EUR), Krankhaustagegeld (10 EUR/Tag) • Invaliditätsgrundsumme (40.000 EUR) mit Gliedertaxe zur Beurteilung des Invaliditätsgrades (inkl. Verbesserung bei Verlust von Arm, Hand, Bein, Stimme mit 100 %) • Höchstentschädigung bei Vollinvalidität: 200.000 EUR 	<input checked="" type="checkbox"/>
Zusätzliche Leistungen, z.B. <ul style="list-style-type: none"> • Kur- und Rehabilitationsleistung • Such-, Bergungs- oder Rettungseinsätze • Pflegegeld • Kosmetische OP inkl. Zahnbehandlungs- und Zahnersatzkosten • Übergangsleistung nach Arbeitsunfähigkeit nach 3 und 6 Monaten 	<input checked="" type="checkbox"/> max. 5.000 EUR max. 50.000 EUR max. 5.000 EUR max. 50.000 EUR je 10.000 EUR
Aktivitäten <u>außerhalb</u> des Vereins: <ul style="list-style-type: none"> • Die Kosten für Such-, Bergungs- und Rettungseinsätze werden auch bei privaten Unfällen (innerhalb Europas) übernommen, sofern sich der Unfall bei gleicher Aktivität wie Vereinsaktivität (Natursportarten ohne erhöhtes Risiko) ereignet hat. 	<input checked="" type="checkbox"/> max. 50.000 EUR

Ein weiterer Vorteil ist die schlanke Administration: Der Hauptverein ist – stellvertretend für alle Ortsvereine – Vertragspartner der BGV. Der jährliche Abschluss einer Gruppenunfallversicherung für die Ortsvereine wie bisher entfällt!